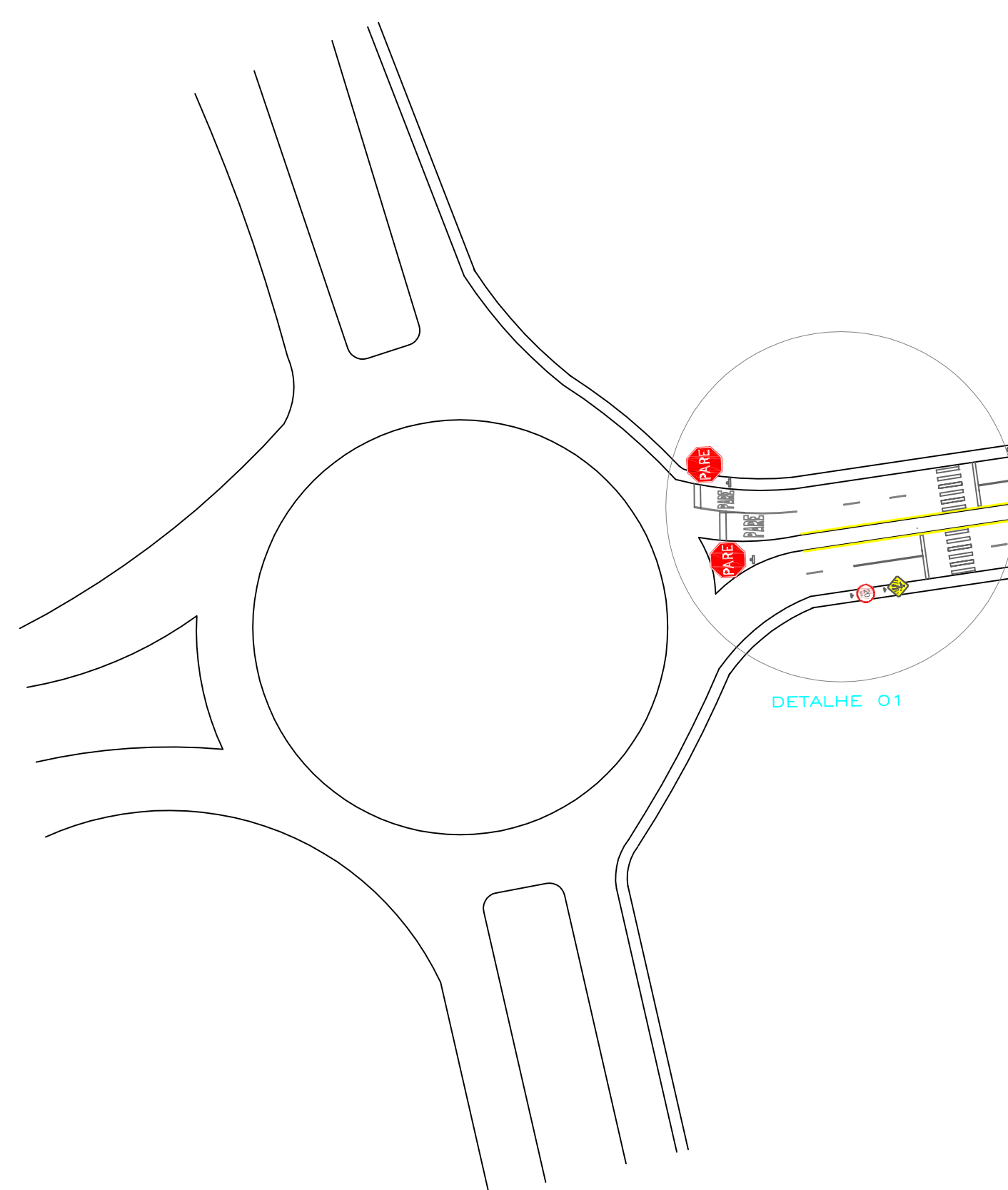


DETALHE 01
SEM ESCALA



RUA EDUARDO BONACHELA

RUA VB-1
RUA VB-6

ESCALA 1:1000
RUA EDUARDO BONACHELA

SINALIZAÇÃO VERTICAL:



- ESTIMADO EM 213 M² DE PINTURA.

LFO-2(2x4x0.10)
0,10 m 4 m 2 m LINHA SECCIONADA COR AMARELA

PARE - ESTIMADO EM 16 M² DE PINTURA.
- QUANTIDADE = 02

FTP - Faixa de travessia de pedestres
(0.40m x 0.40m x 3m)
LRE - Linha de Retenção (e=0.40 m)


PARE



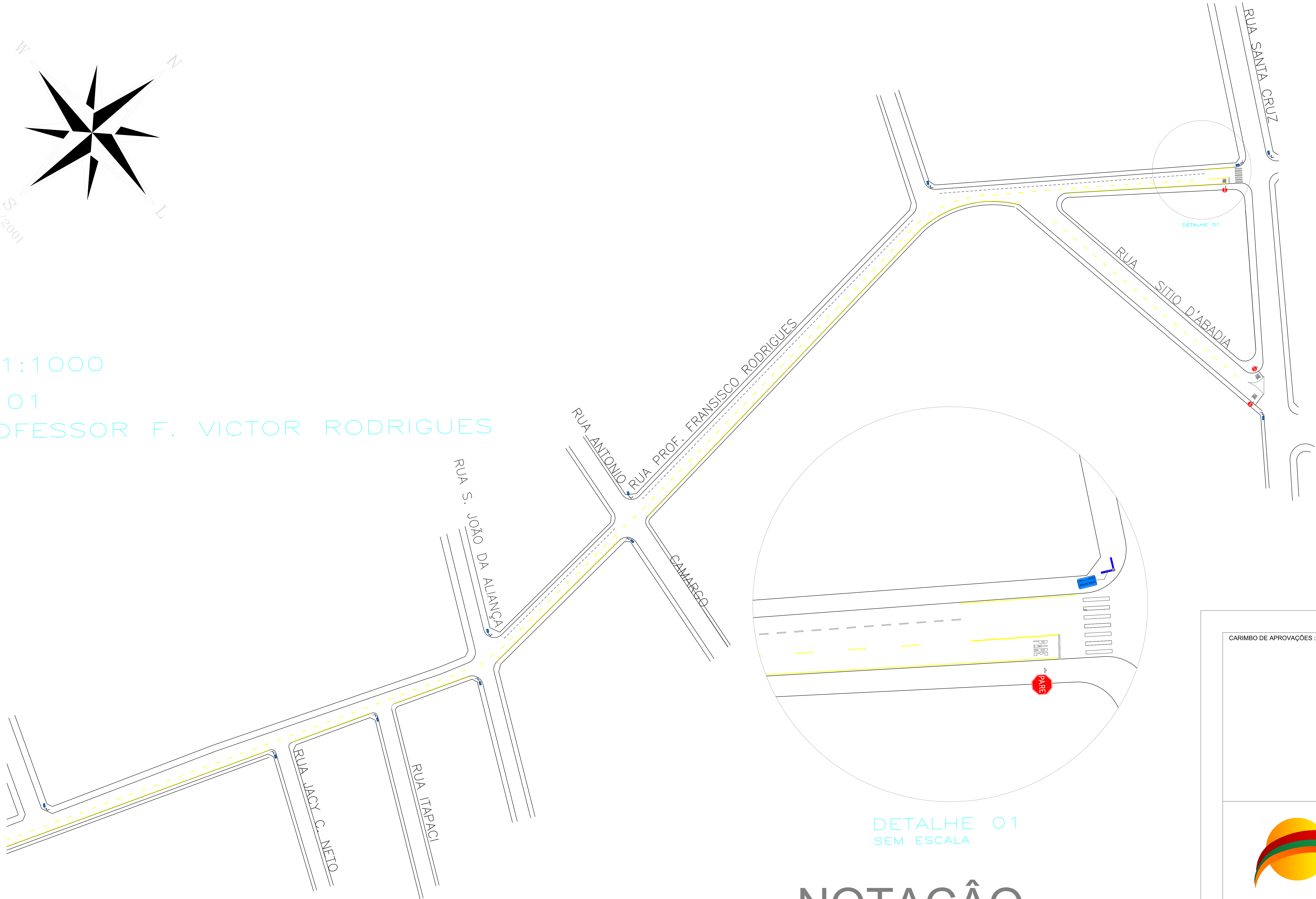
TIPO DE USO :
RUA EDUARDO BONACHELA

SINALIZAÇÃO

ENDEREÇO DA OBRA :			
RUA EDUARDO BONACHELA			
PROPRIETÁRIO :			
PREFEITURA MUNICIPAL DE CATALÃO		CNPJ/CPF nº. 01.505.643/0001-50	
AUTOR DO PROJETO :		Nº DA PRANCHA :	
ENG. FREDERICO RODRIGUES		CREA nº. 1019573300 D-GO	
RESPONSÁVEL TÉCNICO :		01 / 01	
ENG. LUIS SEVERO BRAGA		CREA nº. 4969 D-GO	
DESCRIÇÃO :		ÁREAS :	
PROJETO DE SINALIZAÇÃO HORIZONTAL DE VERTICAL		Terreno = Pav. Térreo = Pav. Superior = Total Taxa de Ocupação = Taxa de Permeabilidade =	
ESCALA :	DATA :	DESENHO :	REVISÃO :
Indicadas	FEV/2024	FREDERICO	




ESCALA 1:1000
TRECHO 01
RUA PROFESSOR F. VICTOR RODRIGUES



NOTAÇÃO

SINALIZAÇÃO HORIZONTAL:

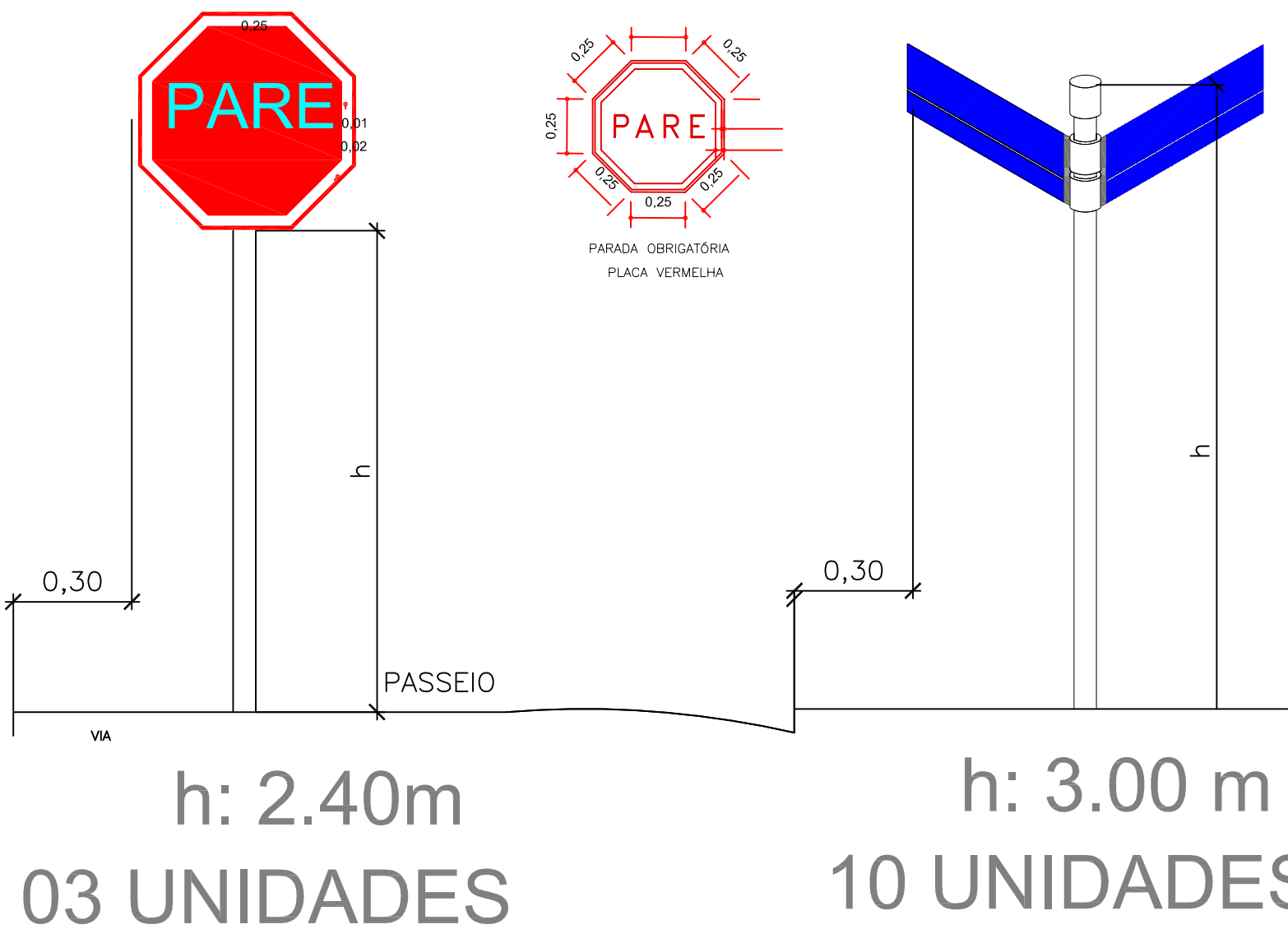
- ESTIMADO EM 172,00 M² DE PINTURA.




- ESTIMADO EM 24 M² DE PINTURA.
- QUANTIDADE = 03

FTP - Faixa de travessia de pedestres
(0.40m x 0.40m x 3m)
LRE - Linha de Retenção (e=0.40 m)

SINALIZAÇÃO VERTICAL:



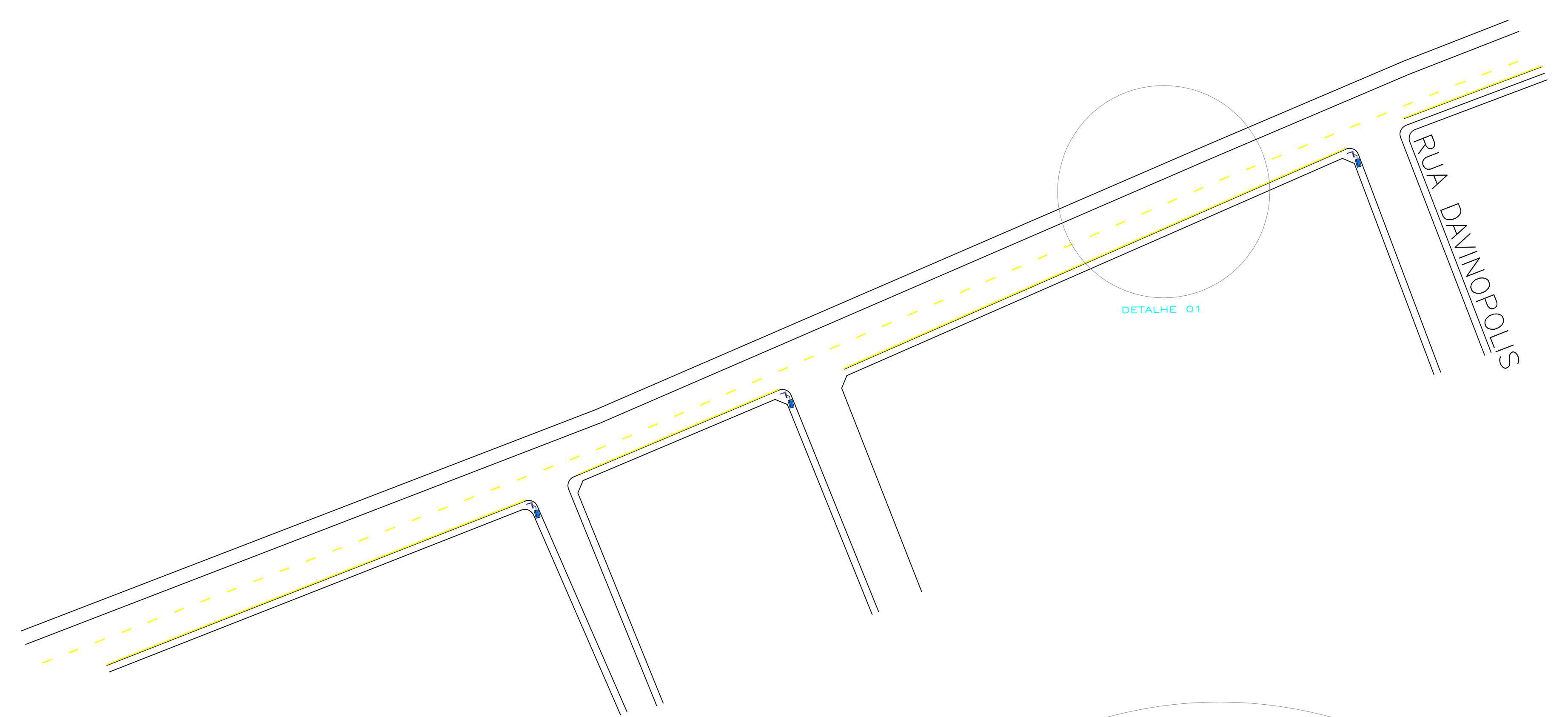

CARIMBO DE APROVAÇÕES :




PREFEITURA DE
CATALÃO
Cidade que sonha e faz.

TIPO DE USO :
RUA PROFESSOR FRANCISCO VICTOR R.

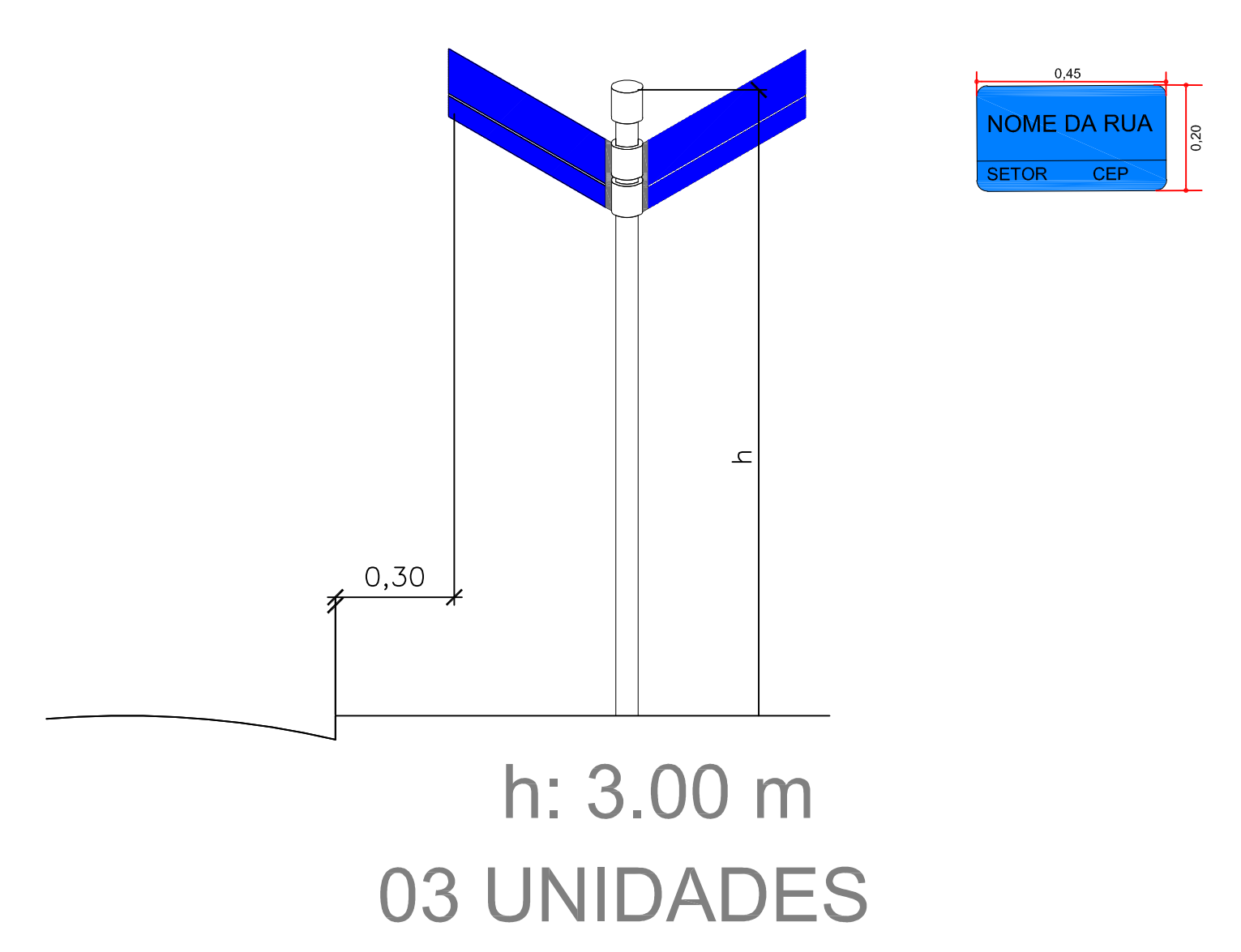
SINALIZAÇÃO	ENDEREÇO DA OBRA :		RUA PROFESSOR FRANCISCO VICTOR R.	
	PROPRIETÁRIO :			
	PREFEITURA MUNICIPAL DE CATALÃO		CNPJ/CPF nº. 01.505.643/0001-50	
	AUTOR DO PROJETO :		Nº DA PRANCHA :	
	ENG. FREDERICO RODRIGUES		01	
	RESPONSÁVEL TÉCNICO :		01	
ENG. LUIS SEVERO BRAGA		CREA nº. 4969 D-GO		
DESCRIÇÃO :		ÁREAS :		
PROJETO DE SINALIZAÇÃO HORIZONTAL DE VERTICAL		Terreno = Pav. Térreo = Pav. Superior = Total Taxa de Ocupação = Taxa de Permeabilidade =		
ESCALA :	DATA :	DESENHO :	REVISÃO :	
Indicadas	FEV/2024	FREDERICO		



ESCALA 1:1000
TRECHO 02
RUA PROFESSOR F. VICTOR RODRIGUES

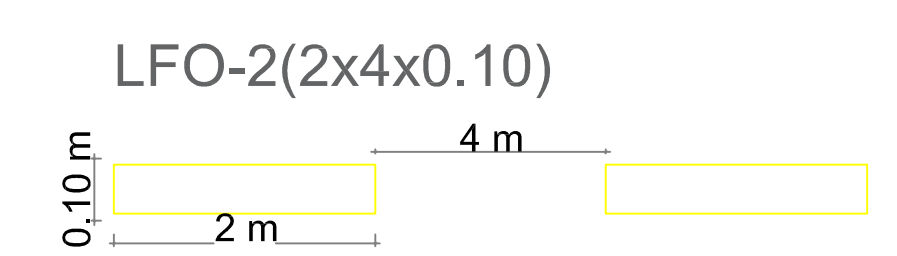


SINALIZAÇÃO VERTICAL:



NOTAÇÃO
SINALIZAÇÃO HORIZONTAL:

- ESTIMADO EM 85,80 M² DE PINTURA.



LINHA SECCIONADA COR AMARELA

CARIMBO DE APROVAÇÕES :

ESTADO DE GOIÁS
PREFEITURA MUNICIPAL DE CATALÃO
SECRETARIA MUNICIPAL DE OBRAS

--- APROVADO ---

PROTOCOLO Nº. 2024011590
CATALÃO, 25 / 03 / 2024

LEONARDO MARTINS DE CASTRO TEIXEIRA
SECRETÁRIO MUNICIPAL DE OBRAS

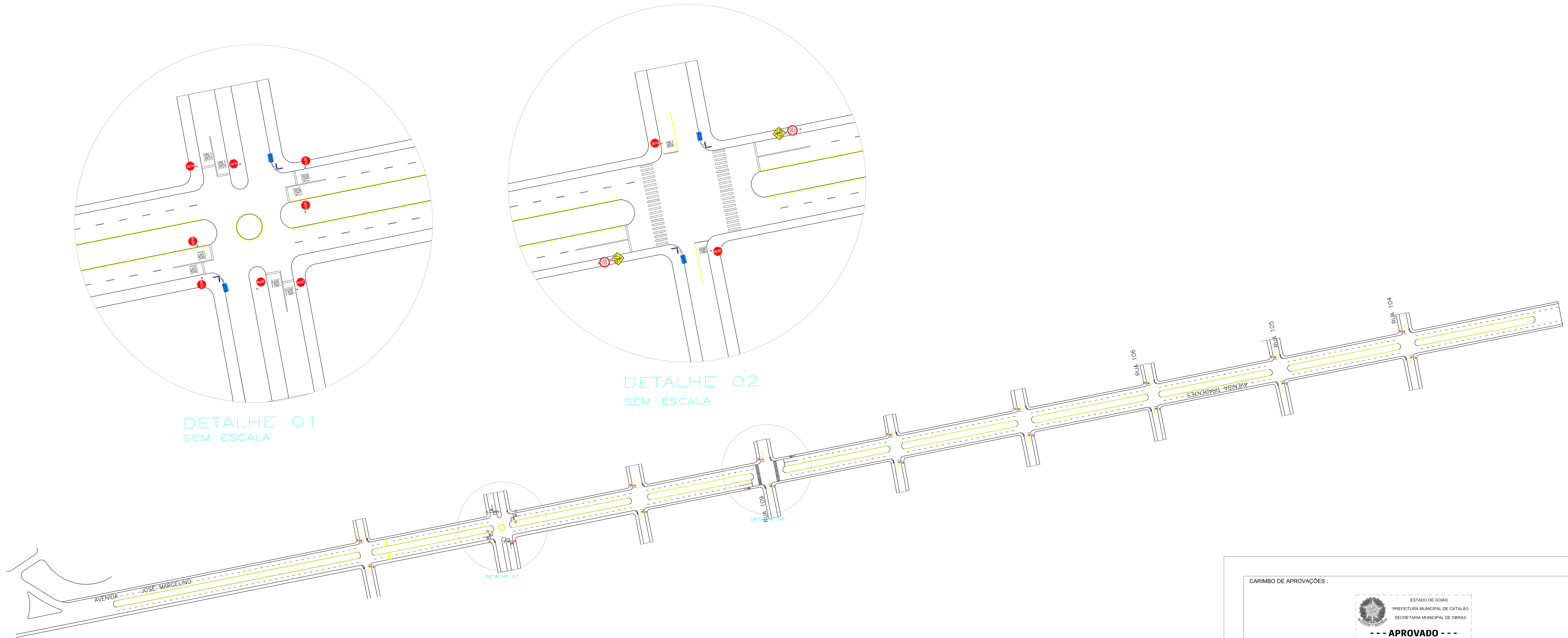
PREFEITURA DE
CATALÃO
Cidade que sonha e faz.

TIPO DE USO :
RUA PROFESSOR FRANCISCO VICTOR .R

SINALIZAÇÃO

ENDEREÇO DA OBRA :		RUA PROFESSOR FRANCISCO VICTOR R.	
PROPRIETÁRIO :			
PREFEITURA MUNICIPAL DE CATALÃO		CNPJ/CPF nº. 01.505.643/0001-50	
AUTOR DO PROJETO :		Nº DA PRANCHA :	
ENG. FREDERICO RODRIGUES		CREA nº. 1019573300 D-GO	
RESPONSÁVEL TÉCNICO :		01 / 01	
ENG. LUIS SEVERO BRAGA		CREA nº. 4969 D-GO	
DESCRIÇÃO :		ÁREAS :	
PROJETO DE SINALIZAÇÃO HORIZONTAL DE VERTICAL		Terreno = Pav. Térreo = Pav. Superior = Total Taxa de Ocupação = Taxa de Permeabilidade =	

ESCALA :	DATA :	DESENHO :	REVISÃO :
Indicadas	FEV/2024	FREDERICO	

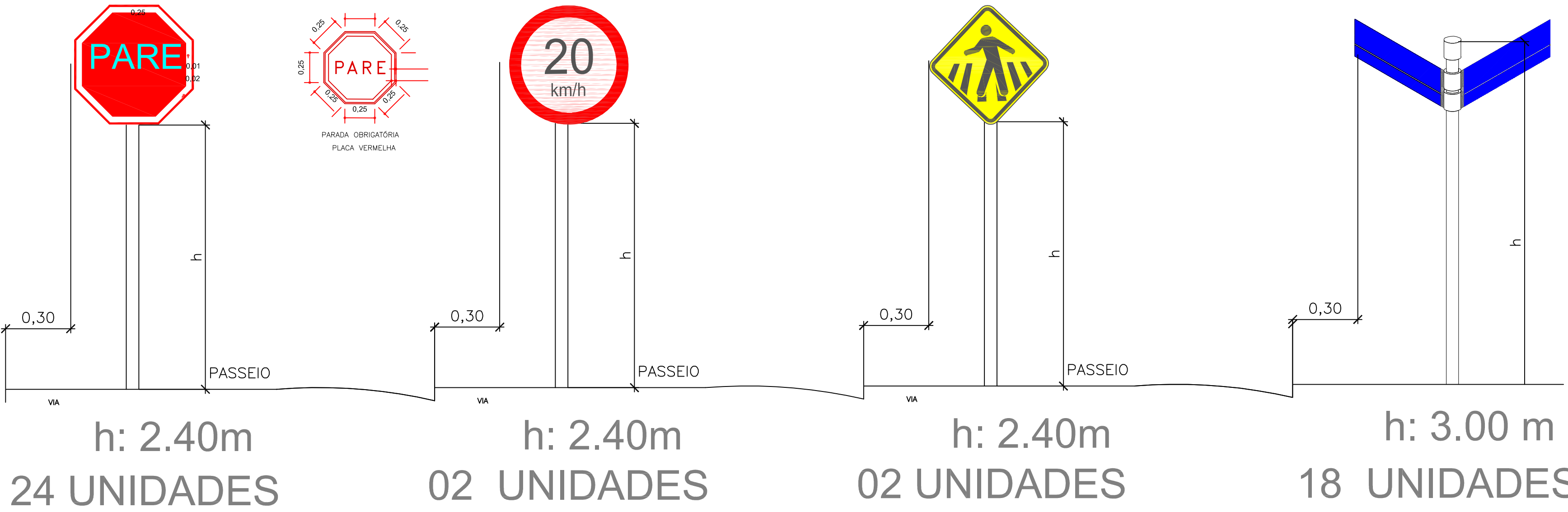


DETALHE 01
SEM ESCALA

DETALHE 02
SEM ESCALA

TRECHO 01 — ESCALA 1:2000
AVENIDA JOSÉ MARCELINO — SUL

SINALIZAÇÃO VERTICAL:



NOTAÇÃO
SINALIZAÇÃO HORIZONTAL:

- ESTIMADO EM 656 M² DE PINTURA.



PARE - ESTIMADO EM 192 M² DE PINTURA.
- QUANTIDADE =24

FTP - Faixa de travessia de pedestres
(0.40m x 0.40m x 3m)
LRE - Linha de Retenção (e=0.40 m)

CARIMBO DE APROVAÇÕES :

ESTADO DE GOIÁS
PREFEITURA MUNICIPAL DE CATALÃO
SECRETARIA MUNICIPAL DE OBRAS

--- APROVADO ---

PROTOCOLO nº. 2024011590
CATALÃO, 25 / 03 / 2024

LEONARDO MARTINS DE CASTRO TEIXEIRA
SECRETÁRIO MUNICIPAL DE OBRAS

PREFEITURA DE
CATALÃO

Cidade que sonha e faz.

TIPO DE USO :
AVENIDA JOSÉ MARCELINO SUL

ENDEREÇO DA OBRA :
AV. JOSÉ MARCELINO SUL, CATALÃO GO

PROPRIETÁRIO :
PREFEITURA MUNICIPAL DE CATALÃO CNPJ/CPF nº. 01.505.643/0001-50

AUTOR DO PROJETO :
ENG. FREDERICO RODRIGUES CREA nº. 1019573300 D-GO

RESPONSÁVEL TÉCNICO :
ENG. LUIS SEVERO BRAGA CREA nº. 4969 D-GO

DESCRIÇÃO :
PROJETO DE SINALIZAÇÃO HORIZONTAL DE VERTICAL

ÁREAS :
Terreno =
Pav. Térreo =
Pav. Superior =
Total
Taxa de Ocupação =
Taxa de Permeabilidade =

ESCALA :
Indicadas

DATA :
FEV/2027

DESENHO :
FREDERICO

REVISÃO :

SINALIZAÇÃO

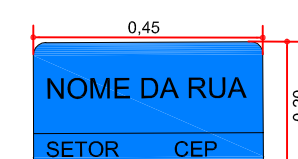
01/01

NOTAÇÃO

SINALIZAÇÃO HORIZONTAL:

LFO-2(2x4x0.10)

SINALIZAÇÃO VERTICAL:



PARE

- QUANTIDADE = 24

LRE - Linha de Retenção ($e=0.40$ m)

CARIMBO DE APROVAÇÕES :				
<div><div><div>ESTADO DE GOIÁS PREFEITURA MUNICIPAL DE CATALÃO SECRETARIA MUNICIPAL DE OBRAS</div></div><div>--- APROVADO ---</div><div>PROTÓCOLO nº. 2024011590</div><div>CATALÃO 25 / 03 / 2024</div><div><div>LEONARDO MARTINS DE CASTRO TEIXEIRA SECRETÁRIO MUNICIPAL DE OBRAS</div></div></div>				
<div><div>PREFEITURA DE CATALÃO Cidade que sonha e faz.</div></div>				
TIPO DE USO : AVENIDA JOSÉ MARCELINO SUL				
SINALIZAÇÃO	ENDEREÇO DA OBRA : AV. JOSÉ MARCELINO SUL, CATALÃO GO			
	PROPRIETÁRIO : PREFEITURA MUNICIPAL DE CATALÃO CNPJ/CPF nº. 01.505.643/0001-50			
	AUTOR DO PROJETO : ENG. FREDERICO RODRIGUES CREA nº. 1019573300 D-GO		01 / 01	
	RESPONSÁVEL TÉCNICO : ENG. LUIS SEVERO BRAGA CREA nº. 4969 D-GO			
	DESCRIÇÃO : PROJETO DE SINALIZAÇÃO HORIZONTAL DE VERTICAL		ÁREAS : Terreno = Pav. Térreo = Pav. Superior = Total Taxa de Ocupação = Taxa de Permeabilidade =	
	ESCALA : Indicadas	DATA : FEV/2024	DESENHO : FREDERICO	REVISÃO :